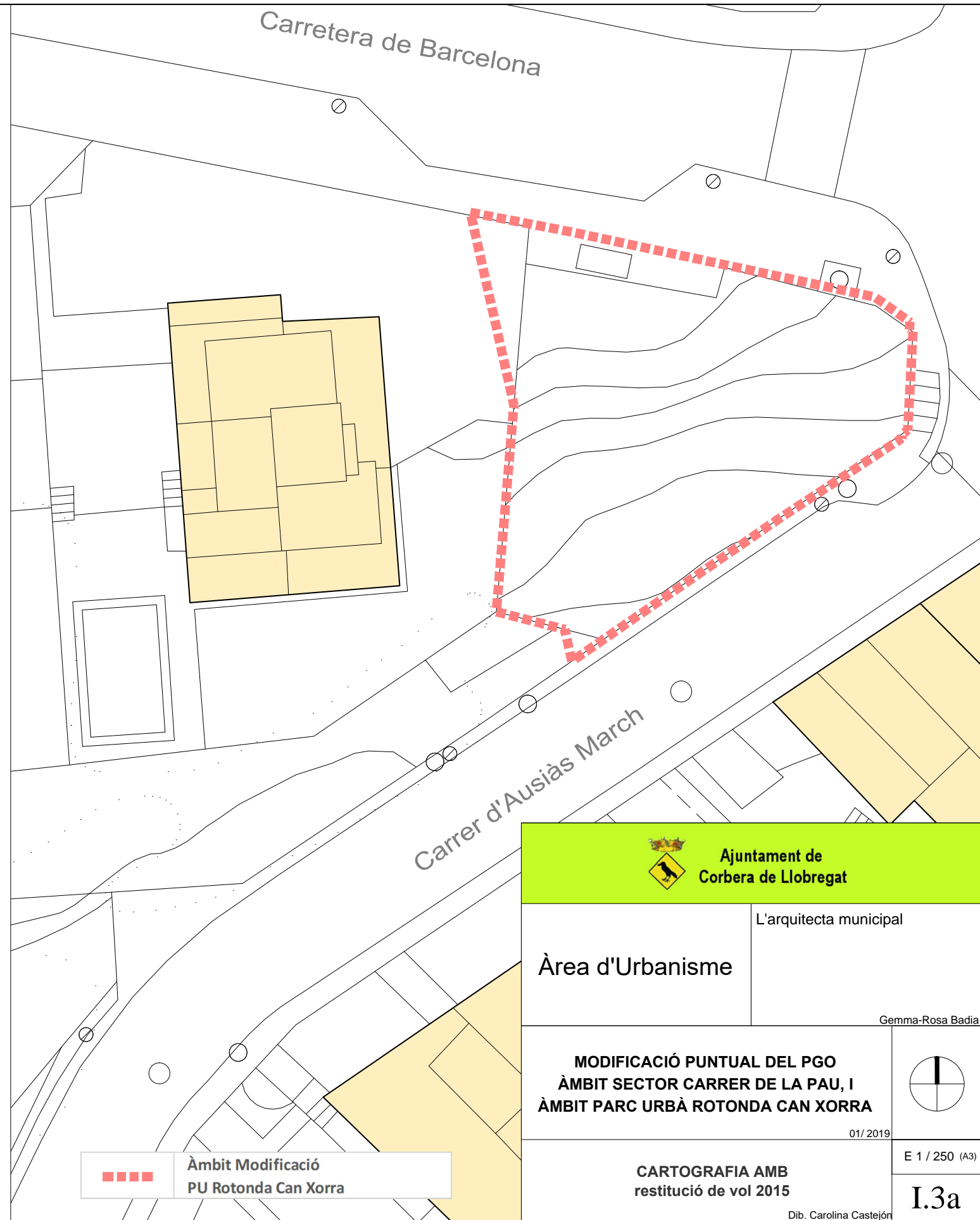




■■■■ Àmbit Modificació Sector C/ de la Pau



■■■■ Àmbit Modificació PU Rotonda Can Xorra

 <b>Ajuntament de Corbera de Llobregat</b>	
L'arquitecta municipal	
<b>Àrea d'Urbanisme</b>	
Gemma-Rosa Badia	
<b>MODIFICACIÓ PUNTUAL DEL PGO</b> <b>ÀMBIT SECTOR CARRER DE LA PAU, I</b> <b>ÀMBIT PARC URBÀ ROTONDA CAN XORRA</b>	
01/ 2019	
<b>CARTOGRAFIA AMB restitució de vol 2015</b>	
Dib. Carolina Castejón	
	
E 1 / 250 (A3)	
<b>I.3a</b>	

Signatura 1 de 1  
 Gemma Rosa Badia Muns  
 18/01/2019

Per corroborar la veracitat d'aquest document consulti la següent pàgina web:  
 Codi Segur de Validació: [72f7816ab8ab449ca3addf47380c18fb001](https://seu.corberadelllobregat.cat/absis/idi/arx/diarxabsaweb/asp/verificadorfirma.asp)  
 Url de validació: <https://seu.corberadelllobregat.cat/absis/idi/arx/diarxabsaweb/asp/verificadorfirma.asp>

